
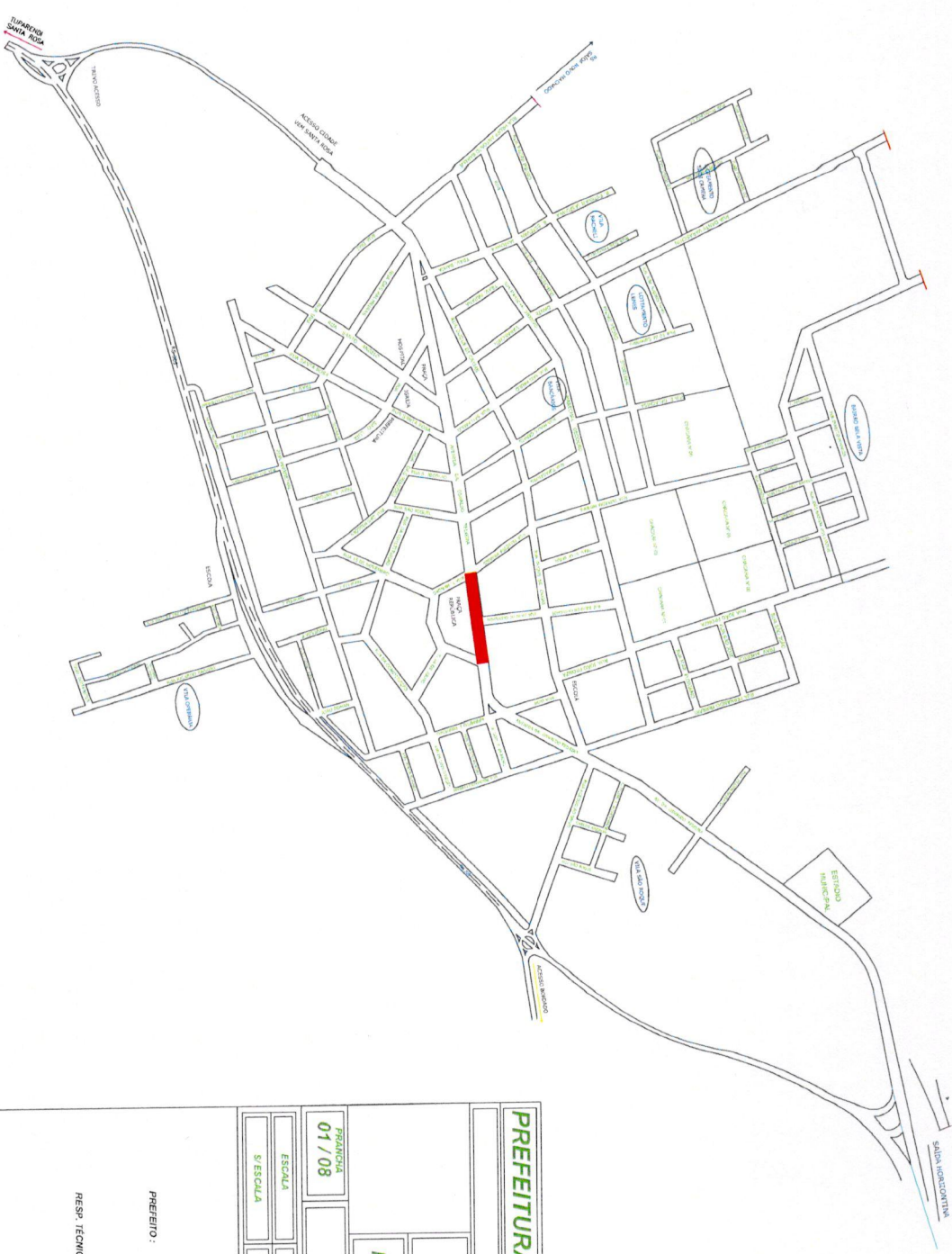
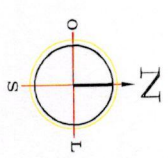


PLANTAS

A handwritten signature in blue ink, consisting of a stylized, cursive 'S' or 'J' shape.

AV. DR. OSVALDO TEIXEIRA



PREFEITURA MUNICIPAL DE TUCUNDUVA

AV. DR. OSVALDO TEIXEIRA

PLANTA DE SITUAÇÃO E LOCALIZAÇÃO


ASSESSORIA DE ENGENHARIA

PRANCHA
01 / 08

ESCALA	DATA	ÁREA	DESENHO
1:5000	AGOSTO/2019	3.243,16 m²	

PREFEITO: 
Marcelo Antonio Burin
Prefeito Municipal
CPF 610.369.780-87

RESP. TÉCNICO: 
João Boeira
Engº. Civil
CREA 46750/RS



Quadro de Quantidades	
ÁREA TOTAL DE PISTA	3.243,66 m²
ÁREA DE PAVIMENTAÇÃO	3.138,97 m²
ÁREA DE FRESAGEM	3.138,97 m²
MEIO-FIO EXISTENTE	684,85 m
SARILETA EXISTENTE	349,60 m
ÁREA DE SARILETA	104,88 m²
EXTENSÃO DA PISTA	200,00 m
LARGURA MÉDIA DA PISTA	19,50 m
SINALIZAÇÃO VERTICAL	1,50 m²
SINALIZAÇÃO HORIZONTAL	54,16 m²
RAMPAS DE ACESSIBILIDADE	06 und.
SUPORTES METÁLICOS	06 und.
IMPLANTACÃO MEIO-FIO	24,00 m
REMOÇÃO CANTIEIRO CENTRAL	36,00 m²

PREFEITURA MUNICIPAL DE TUCUNDUVA

AV. DR. OSVALDO TEIXEIRA

PLANTA BAIXA

PRANCHA
02 / 08

ASSESSORIA DE ENGENHARIA

ESCALA	DATA	AREA	PERCENTO
S/ESCALA	AGOS/02/2019	3,24,35m ²	

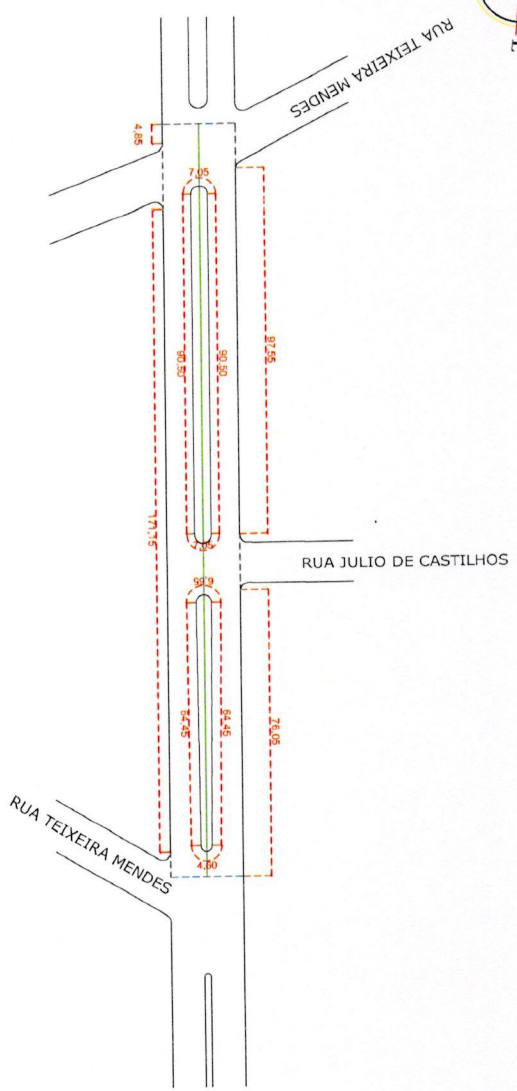
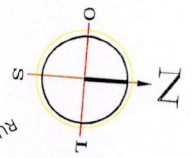
PREFEITO:

CPF 610.369.780-87

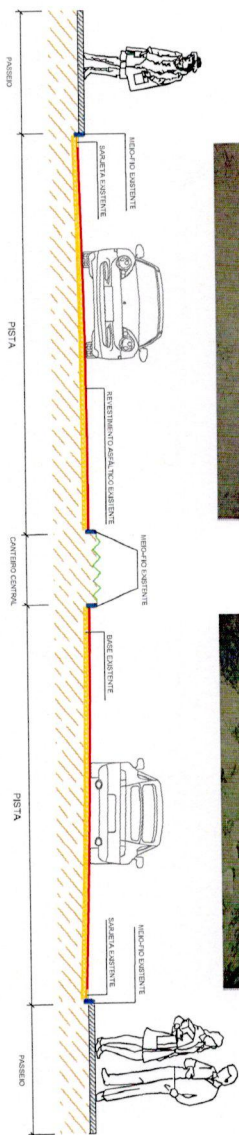
RESP. TÉCNICO:

CPF 611
Eng.º CMI
João Boeira
CREA 46750/RS

AV. DR. OSVALDO TEIXEIRA PLANTA MEIO-FIO EXISTENTE



Quadro de Quantidades	
ÁREA TOTAL DE PISTA	3.243,85 m²
ÁREA DE PAVIMENTAÇÃO	3.138,97 m²
ÁREA DE FRESAGEM	3.138,97 m²
MEIO-FIO EXISTENTE	684,85 m
SARJETA EXISTENTE	349,80 m
ÁREA DE SARJETA	104,88 m²
EXTENSÃO DA PISTA	200,00 m
LARGURA MÉDIA DA PISTA	19,50 m
SINALIZAÇÃO VERTICAL	1,50 m²
SINALIZAÇÃO HORIZONTAL	54,16 m²
RAMPAS DE ACESSIBILIDADE	06 und.
SUPORTES METÁLICOS	06 und.
IMPLANTAÇÃO MEIO-FIO	24,00 m
REMOÇÃO CANTEIRO CENTRAL	36,00 m²



PREFEITURA MUNICIPAL DE TUCUNDUVA

AV. DR. OSVALDO TEIXEIRA

PLANTA MEIO-FIO EXISTENTE

ASSESSORIA DE ENGENHARIA


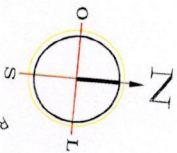
PRANCA 03 / 08

ESCALA	DATA	ÁREA	DESENHO
S ESCALA	AGOSTO/2018	3.243,85 m²	

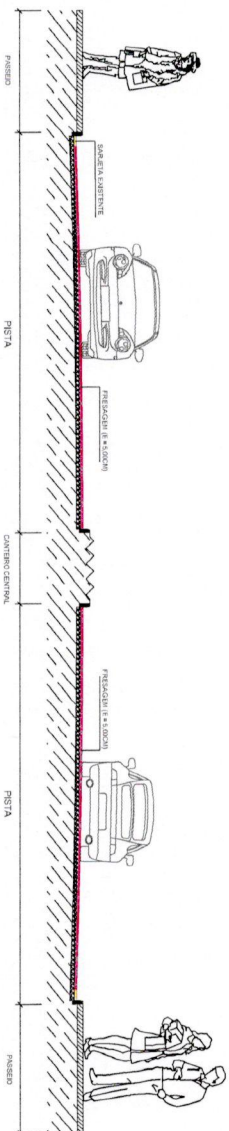
PREFEITO: **Marco Antonio Brito**
CPF: 610.369.780-87

RESP. TÉCNICO: **João Boeira**
Eng.º CIVIL
CREA 46750/RS

AV. DR. OSVALDO TEIXEIRA PLANTA DE FRESAGEM



LEGENDA:
[Red hatching] ÁREA DE FRESAGEM DO PAVIMENTO (E = 5.00CM)



LEGENDA:
[Red line] FRESAGEM DO PAVIMENTO (E = 5.00CM)

Quadro de Quantidades	
ÁREA TOTAL DE PISTA	3.243,86 m²
ÁREA DE PAVIMENTAÇÃO	3.138,97 m²
ÁREA DE FRESAGEM	3.138,97 m²
MEIO-FIO EXISTENTE	684,85 m
SARILETA EXISTENTE	349,60 m
ÁREA DE SARILETA	104,88 m²
EXTENSÃO DA PISTA	200,00 m
LARGURA MÉDIA DA PISTA	19,50 m
SINALIZAÇÃO VERTICAL	1,50 m²
SINALIZAÇÃO HORIZONTAL	54,16 m²
RAMPAS DE ACESSIBILIDADE	06 und.
SUPORTES METÁLICOS	06 und.
IMPLANTAÇÃO MEIO-FIO	24,00 m
REMOÇÃO CANTEIRO CENTRAL	36,00 m²

PREFEITURA MUNICIPAL DE TUCUNDUVA

AV. DR. OSVALDO TEIXEIRA

PLANTA DE FRESAGEM

ASSESSORIA DE ENGENHARIA

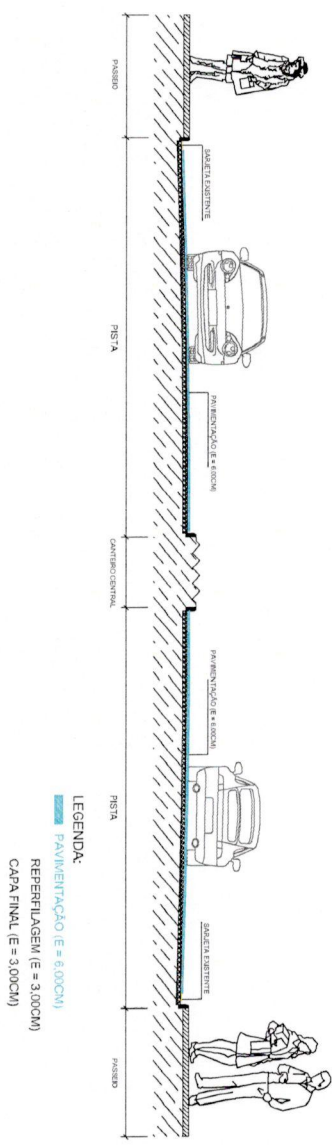
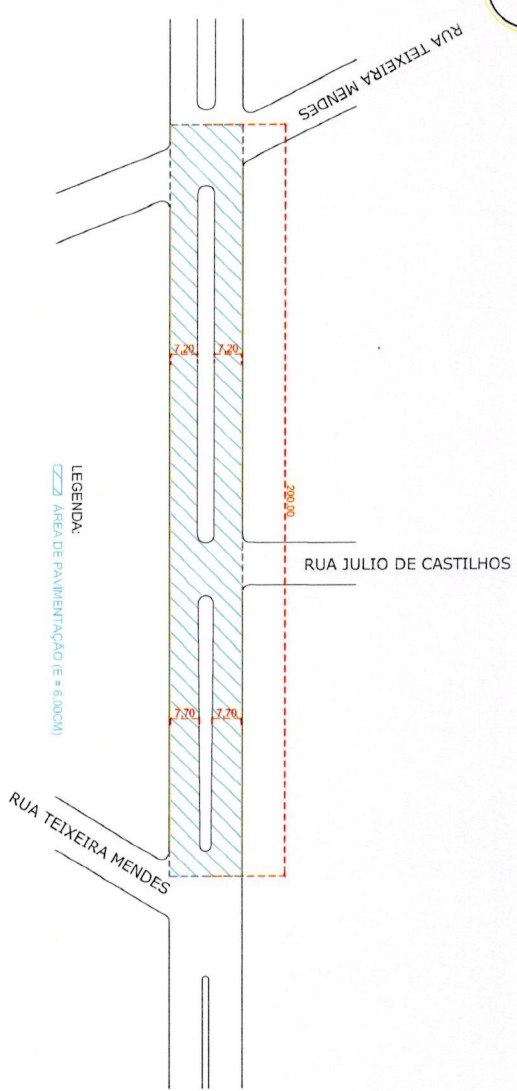
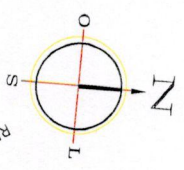
PROJETO
04 / 08

ESCALA	DATA	ÁREA	DESENHO
1:500	04/08/2019	3.243,86 m²	

PREFEITO:
Márcio Antonio Brito
CPF: 610.369.780-87

RESP. TÉCNICO:
João Boeira
Eng.º CIVIL
CREA 46750/RS

AV. DR. OSVALDO TEIXEIRA
PLANTA DE PAVIMENTAÇÃO



Quadro de Quantidades	
ÁREA TOTAL DE PISTA	3.243,86 m²
ÁREA DE PAVIMENTAÇÃO	3.138,97 m²
ÁREA DE FRESAGEM	3.138,97 m²
MEIO-FIO EXISTENTE	684,85 m
SARLIETA EXISTENTE	349,60 m
ÁREA DE SARLIETA	104,88 m²
EXTENSÃO DA PISTA	200,00 m
LARGURA MÉDIA DA PISTA	19,50 m
SINALIZAÇÃO VERTICAL	1,50 m²
SINALIZAÇÃO HORIZONTAL	54,16 m²
RAMPAS DE ACESSIBILIDADE	06 unid.
SUPORTES METÁLICOS	06 unid.
IMPLANTAÇÃO MEIO-FIO	24,00 m
REMOÇÃO CANTEIRO CENTRAL	36,00 m²

PREFEITURA MUNICIPAL DE TUCUNDUVA


AV. DR. OSVALDO TEIXEIRA

PLANTA DE PAVIMENTAÇÃO

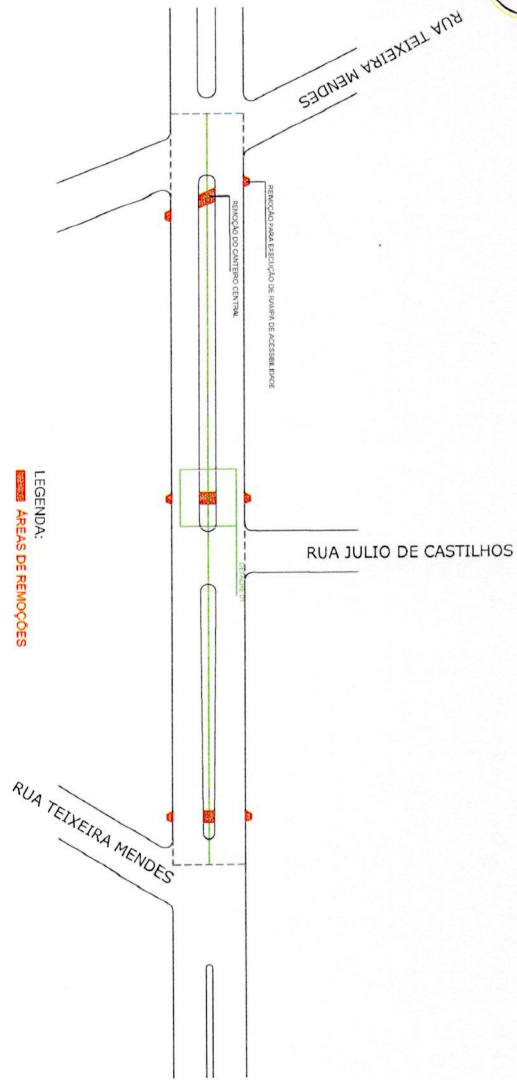
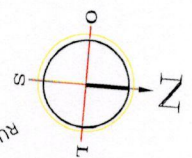
ASSESSORIA DE ENGENHARIA

PROJETO	05 / 08
ESCALA	1:500
DATA	AGOSTO 2019
ÁREA	3.243,86 m²
DESENHO	

PREFEITO:  CPF 610.369.780-87

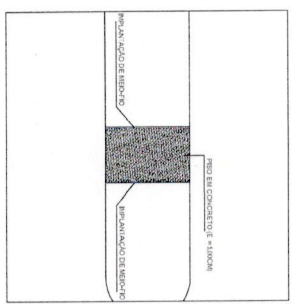
RESP. TÉCNICO:  Eng.º CIVIL
CREA 46750/RS

AV. DR. OSVALDO TEIXEIRA
PLANTA DE REMOÇÃO

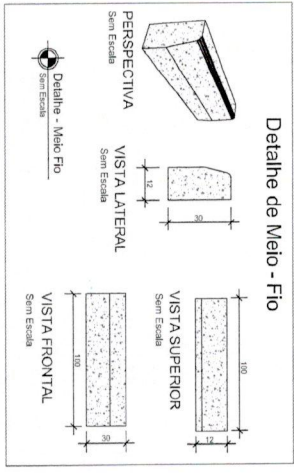


LEGENDA:
ÁREAS DE REMOÇÕES

NOS LOCAIS DE REMOÇÃO DO CANTIEIRO CENTRAL SERÁ IMPLANTADO MIO-FIO E CONCRETO CONFORME DETALHE 01



DETALHE 01



Quadro de Quantidades	
ÁREA TOTAL DE PISTA	3.243,85 m²
ÁREA DE PAVIMENTAÇÃO	3.138,97 m²
ÁREA DE FRESAGEM	3.138,97 m²
MEIO-FIO EXISTENTE	684,85 m
SARJETA EXISTENTE	349,60 m
ÁREA DE SARJETA	104,88 m²
EXTENSÃO DA PISTA	200,00 m
LARGURA MÉDIA DA PISTA	19,50 m
SINALIZAÇÃO HORIZONTAL	1,50 m²
SINALIZAÇÃO VERTICAL	54,16 m²
RAMPAS DE ACESSIBILIDADE	06 unid.
SUPORTES METÁLICOS	06 unid.
IMPLANTAÇÃO MIO-FIO	24,00 m
REMOÇÃO CANTIEIRO CENTRAL	36,00 m²

PREFEITURA MUNICIPAL DE TUCUNDUVA

AV. DR. OSVALDO TEIXEIRA

PLANTA DE REMOÇÃO

ASSESSORIA DE ENGENHARIA

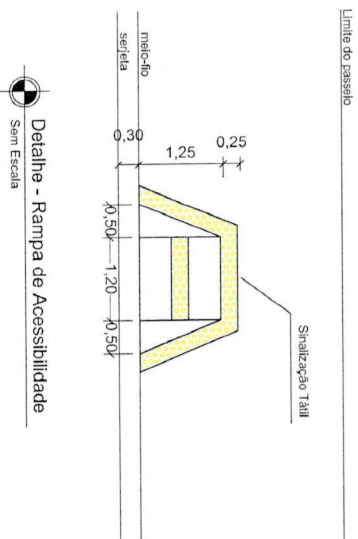
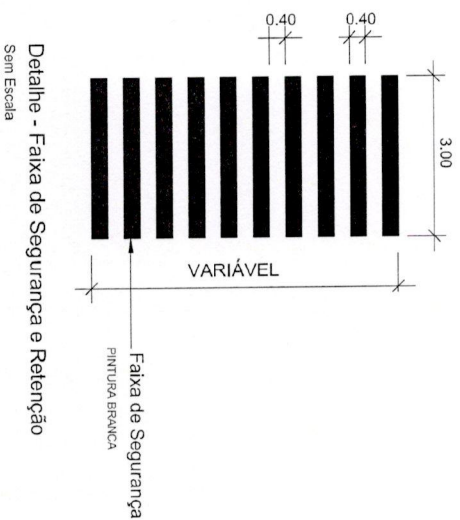
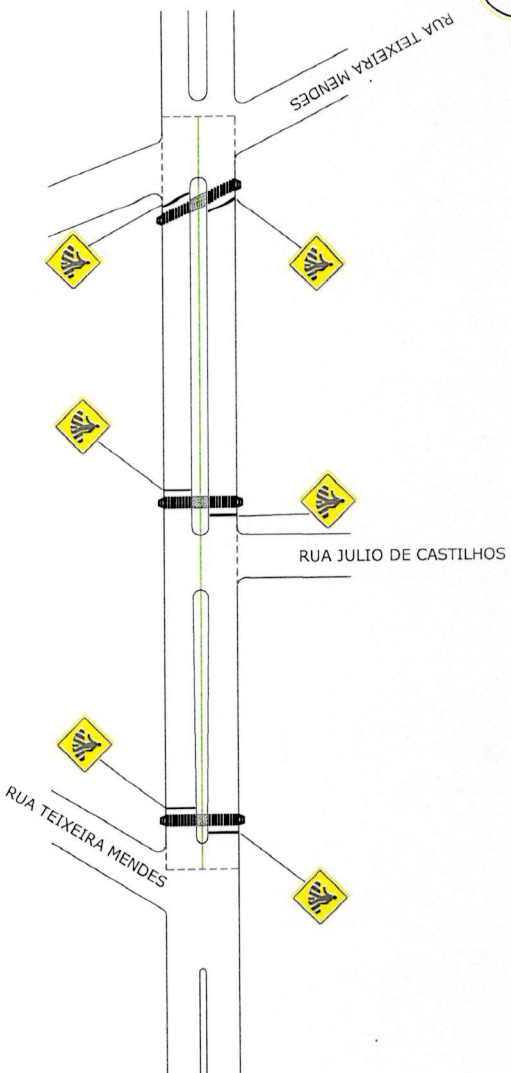
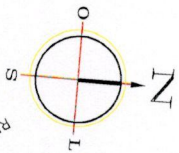
PROJETO
06 / 08

ESCALA	DATA	ÁREA	DESCRIÇÃO
1:50	AGOSTO/2019	3.243,85 m²	

PREFEITO: Marcelo Antonio Barin
CPF: 610.369.780-87

RESP. TÉCNICO: João Boeira
Eng. CIVIL
CREA 46750/RS

AV. DR. OSVALDO TEIXEIRA PLANTA DE SINALIZAÇÃO



Quadro de Quantidades			
ÁREA TOTAL DE PISTA	3.243,85 m²		
ÁREA DE PAVIMENTAÇÃO	3.138,97 m²		
ÁREA DE FRESAGEM	3.138,97 m²		
MEIO-FIO EXISTENTE	684,85 m		
SARJETÁ EXISTENTE	349,60 m		
ÁREA DE SARJETÁ	104,88 m²		
EXTENSÃO DA PISTA	200,00 m		
LAGURA MÉDIA DA PISTA	19,50 m		
SINALIZAÇÃO VERTICAL	1,50 m²		
SINALIZAÇÃO HORIZONTAL	54,16 m²		
RAMPAS DE ACESSIBILIDADE	06 und.		
SUPORTES METÁLICOS	06 und.		
IMPLANTAÇÃO MEIO-FIO	24,00 m		
REMOÇÃO CANTEIRO CENTRAL	36,00 m²		

PLACA	CÓDIGO	DIMENSÃO	QUANTIDADE	ÁREA
	A-32b	L = 0,50m a = 0,25m²	06	1,50 m²

NOTA DE SERVIÇO:

PREFEITURA MUNICIPAL DE TUCUNDUYA

AV. DR. OSVALDO TEIXEIRA

PLANTA DE SINALIZAÇÃO

ASSESSORIA DE ENGENHARIA

RELATÓRIO
07 / 08

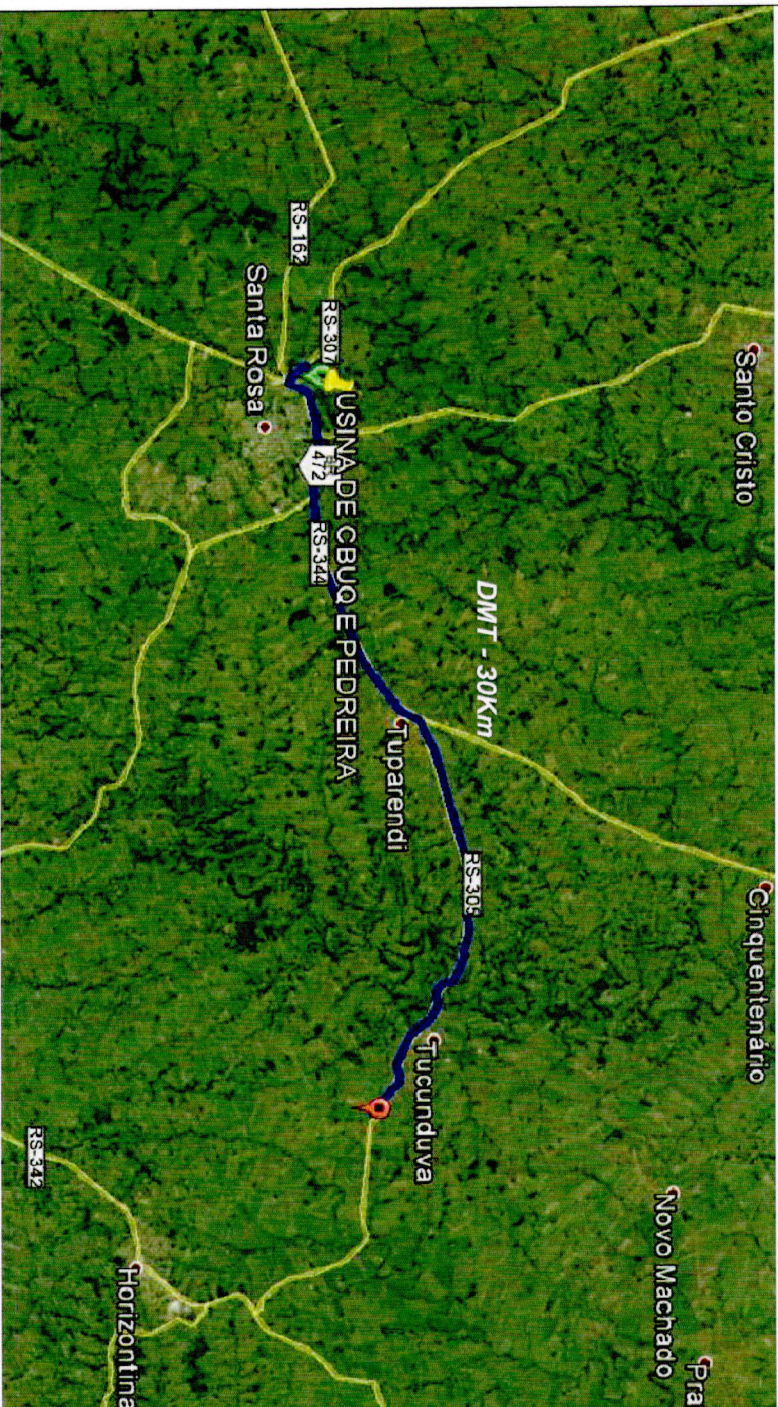
ESCALA	DATA	ÁREA	DESENHO
1/500	AGOSTO/2019	3.243,85 m²	

PREFEITO:

CPF 610.369.780-87

RESP. TÉCNICO:

João Boeira
Engº. CIVIL
CREA 46750/RS



PREFEITURA MUNICIPAL DE TUCUNDUYA

AV. DR. OSVALDO TEIXEIRA

MAPA DMT

PRANCHA
08 / 08

ASSESSORIA DE ENGENHARIA

ESCALA	DATA	AREA	DESENHO
S ESCALA	AGOSTO/2019		

PREFEITO:

CPF: 610.369.780-87

RESP. TÉCNICO:

João da Silva
Eng.º CIVIL
CREA 46750/RS

Marcio Antonio Brito
Prefeito Municipal